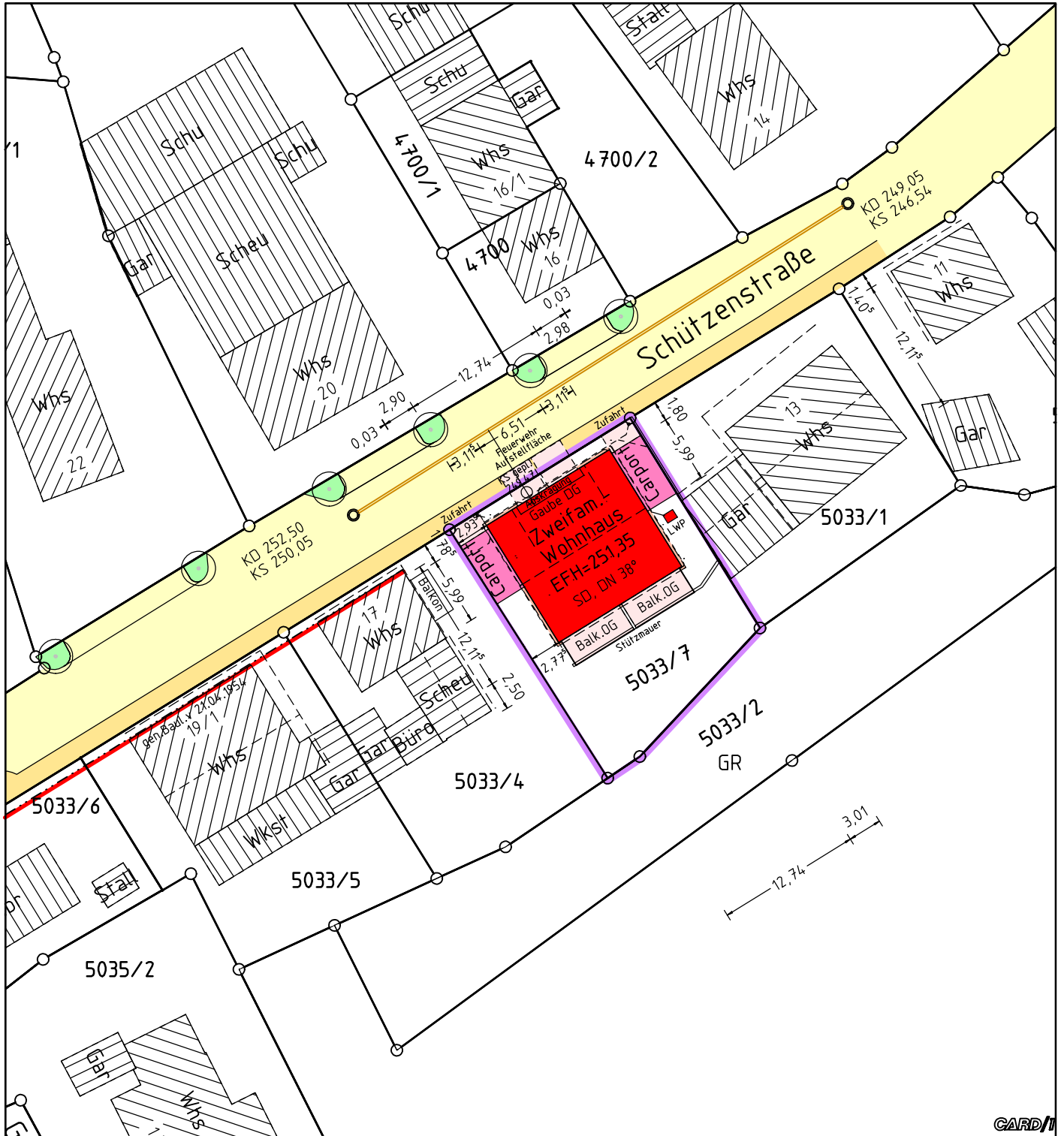
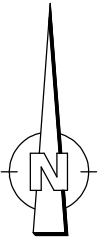


LAGEPLAN

zeichnerischer Teil
zum Bauantrag (§ 4 Abs.3 LBOVVO)



GARD/T

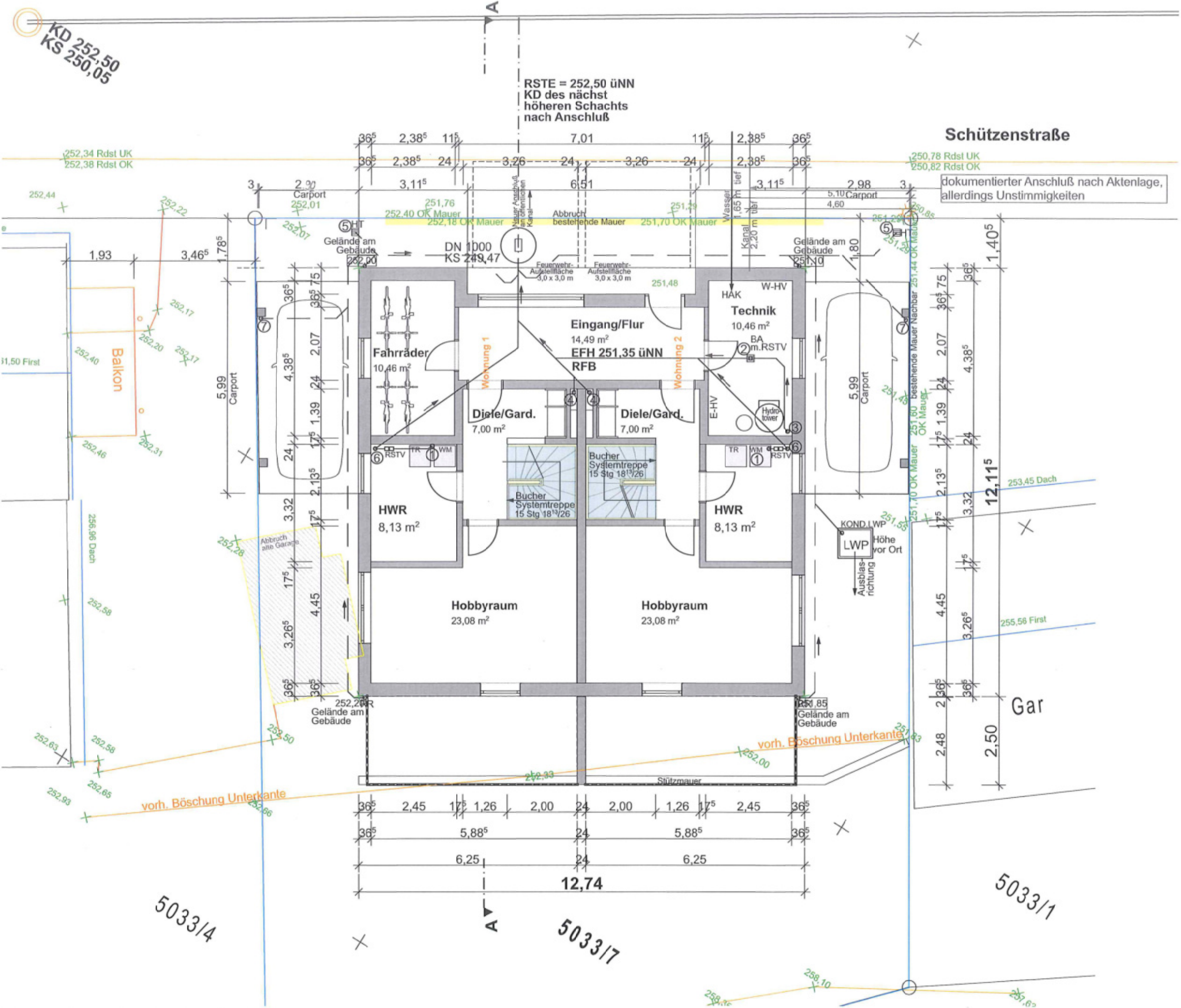
Maßstab 1:500

01.06.2021

Die angegebenen Höhen sind dem Bebauungsplan entnommen u. können vom best. Ausbau abweichen.

Unterirdische Leitungen sind dem Planfertiger nicht bekannt und im vorl. Plan nicht enthalten
Kanalschächte sind in der Örtlichkeit aufgenommen.

Auszug aus dem Liegenschaftskataster
u. Einzeichnung gem. §4 Abs.3-5 LBOVVO



RSTE = 252,50 üNN
 KD des nächst
 höheren Schachts
 nach Anschluß

Schützenstraße

dokumentierter Anschluß nach Aktenlage,
 allerdings Unstimmigkeiten

- Regenwasser
- Schmutzwasser
- - - Mischwasser

- ① EG: WM 2x
- ② RSTV 2x
- ③ Hydrotower
- ④ OG: WC 2x +
 DG: WC WT, BW,
 WC+Du je 2x
- ⑤ HT 2x
- ⑥ OG: Spüle 2x
- ⑦ Carport 2x

5033/4

5033/7

5033/1

vorh. Böschung Unterkante

vorh. Böschung Unterkante

